

¿QUÉ ES?

El Taj Majal es un majestuoso mausoleo situado en Agra (India). Fue construido como muestra de amor y es una de las maravillas del mundo.

CARACTERÍSTICAS

- Es un mausoleo (tumba).
- Estilo arquitectónico mogol.
- Diseños muy detallados y simétricos.
- Tiene 4 minaretes en cada esquina.
- Jardines y fuentes en perfecta armonía.

CURIOSIDADES

- Más de 20.000 artesanos trabajaron en su construcción.
- Se tardaron más de 20 años en terminarlo.
- El mármol fue traído desde diferentes lugares de la India.
- Por la noche, con la luna llena, brilla con un tono plateado.

ARQUITECTURA

- Cúpula central impresionante.
- Decorado con piedras preciosas (piedra dura).
- Inscripciones del Corán en sus paredes.
- Patrones geométricos y florales.

EL TAJ MAJAL

UN SÍMBOLO DE AMOR ETERNO

¿DÓNDE ESTÁ?




Se encuentra en:
Agra, India.



En el continente: Asia
Cerca del río Yamuna.

Fue construido entre 1632 y 1653.

Hecho de mármol blanco que cambia de color con la luz del día.




SIMBOLIZA

El amor eterno del emperador Shah Jahan por su esposa Mumtaz Mahal.

IMPORTANCIA

- Patrimonio de la Humanidad por la UNESCO.
- Es uno de los lugares más visitados del mundo.
- Una obra maestra de la arquitectura y el arte islámico.

PARTES PRINCIPALES



¿SABÍAS QUE...?

- Su reflejo en el agua de los jardines lo hace aún más hermoso.
- El Taj Majal significa "Corona del Palacio".
- Cambia de color: rosado al amanecer, blanco de día y dorado al atardecer.
- Atrae a millones de visitantes cada año.

DESCUBRIMOS EL MUNDO

@orientacionandujar

Una impresionante fortificación construida para proteger el imperio chino. Es una de las obras de ingeniería más grandes de la historia.

LA GRAN MURALLA CHINA EN CHINA




¿QUÉ ES?

- ★ Es una enorme muralla construida para proteger al imperio chino de los ataques de los pueblos nómadas del norte.
- ★ No es una única muralla, sino una serie de muros y fortificaciones unidos entre sí.

¿DÓNDE ESTÁ?

- 📍 Se encuentra en el norte de China, atravesando montañas, desiertos y praderas.



¿CÓMO ERA?




Construida con piedra, ladrillo, tierra apisonada y madera. Se adapta al terreno montañoso y atraviesa ríos, valles y desiertos.

CURIOSIDADES

- ★ Comenzó a construirse en el siglo VII a.C. y continuó durante varias dinastías.
- ★ En algunas zonas mide hasta 10 metros de altura.
- ★ Hoy en día es uno de los lugares turísticos más visitados del mundo.

¿SABÍAS QUE...?

- ★ Tiene más de 21.000 km de longitud.
- ★ Se tardaron más de 2.000 años en construirla.
- ★ Desde el espacio no se puede ver a simple vista (contrario a lo que muchos creen).



DESCUBRIMOS EL MUNDO

@orientacionandujar

Una ciudad antigua excavada en la roca hace más de 2.000 años por los nabateos. Es un lugar lleno de historia, misterio y belleza.



PETRA (JORDANIA) EN JORDANIA



¿QUÉ ES?

★ Era una importante ciudad comercial y capital del reino nabateo.

★ Fue tallada directamente en la roca arenisca rosada con herramientas sencillas.


¿CÓMO ERA?



Desfiladero (el Siq)

El Tesoro (al Khazneh)

★ Una ciudad avanzada con templos, tumbas, teatros, casas y canales de agua.



CURIOSIDADES

★ Su edificio más famoso es "El Tesoro", con más de 40 metros de altura.

★ Está excavada en roca arenisca de color rosa, que cambia de tono con la luz del sol.

★ En 1985 fue declarada Patrimonio de la Humanidad por la UNESCO.

¿DÓNDE ESTÁ?

📍 Se encuentra en el sur de Jordania, entre el mar Muerto y el golfo de Áqaba.

¿SABÍAS QUE...?

★ Los nabateos desarrollaron un ingenioso sistema para recoger y almacenar agua en el desierto.

★ Petra fue olvidada por el mundo occidental durante muchos siglos.

★ Fue redescubierta en 1812 por el explorador suizo Johann Ludwig Burckhardt.

DESCUBRIMOS EL MUNDO



@orientacionandujar

Una majestuosa estatua que simboliza la paz, la fe y la esperanza del pueblo brasileño. Es uno de los lugares más famosos del mundo.



CRISTO REDENTOR (BRASIL)

EN RÍO DE JANEIRO



¿DÓNDE ESTÁ?



En la cima del cerro Corcovado, en la ciudad de Río de Janeiro, Brasil.



¿QUÉ ES?



Es una estatua colosal de Jesucristo con los brazos abiertos.



Representa la acogida, la protección y el amor hacia todas las personas.



¿SABÍAS QUE...?



Sus brazos miden 28 metros de ancho.



Pesa más de 1.100 toneladas.



Fue inaugurada el 12 de octubre de 1931.




Es visible desde muchos puntos de la ciudad.



¿CÓMO ERA?

Altura aprox.:
30 m



Ancho aprox.: 28 m

Hecha de hormigón armado y recubierta con pequeñas piezas de piedra (jaboncillo).



CURIOSIDADES



Está a 710 metros sobre el nivel del mar.



Fue construida gracias a donaciones de personas de todo Brasil.



En 2007 fue elegida como una de las Nuevas 7 Maravillas del Mundo.



DESCUBRIMOS EL MUNDO



@orientacionandujar




Una antigua ciudad maya que fue un importante centro ceremonial y político. Es un ejemplo impresionante de la cultura y la astronomía maya.

CHICHÉN ITZÁ (MÉXICO) EN YUCATÁN



¿QUÉ ES?

- ★ Es una ciudad maya construida entre los siglos IX y XII.
- ★ Destaca por sus construcciones monumentales y por su avanzado conocimiento de astronomía.
- ★ Fue uno de los centros mayas más importantes de Mesoamérica.



¿DÓNDE ESTÁ?

- 📍 Se encuentra en la Península de Yucatán, en el estado de Yucatán, al sureste de México.

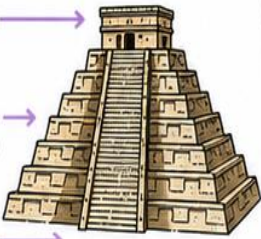


¿CÓMO ERA?

Templo en la cima

Escalinatas en cada lado (4 en total)

Plataforma cuadrada



Construida con piedra caliza, con grandes templos, observatorios, campos de juego de pelota y cenotes (pozos naturales).

CURIOSIDADES

- ★ Su construcción más famosa es El Castillo o Templo de Kukulcán.
- ★ Durante los equinoccios (primavera y otoño), la sombra de la serpiente desciende por la escalinata. ¡Es un espectáculo único!
- ★ Los mayas eran expertos en astronomía y usaban sus edificios para observar el movimiento de los astros.

¿SABÍAS QUE...?

- ★ El campo de juego de pelota es uno de los más grandes de Mesoamérica.
- ★ Chichén Itzá significa "en la boca del pozo de los Itzáes".
- ★ En 2007 fue elegida como una de las Nuevas 7 Maravillas del Mundo.



DESCUBRIMOS EL MUNDO

@orientacionandujar

MACHU PICCHU


(PERÚ)

Una antigua ciudad inca construida en lo alto de los Andes. Es un lugar lleno de historia, misterio y una belleza natural impresionante.



¿QUÉ ES?

- ★ Es una ciudadela inca construida en el siglo XV (aprox. 1450).
- ★ Fue un importante centro religioso, político y administrativo.
- ★ Considerada una obra maestra de la arquitectura y la ingeniería inca.



¿DÓNDE ESTÁ?

- 📍 En lo alto de la cordillera de los Andes, en la región de Cusco, al sureste de Perú.



¿CÓMO ERA?



Construida con enormes bloques de piedra encajados sin usar cemento. Se adapta perfectamente a la montaña.

CURIOSIDADES

- ★ Está a 2.430 metros sobre el nivel del mar.
- ★ Tiene más de 150 construcciones, entre templos, casas y almacenes.
- ★ Solo se puede llegar en tren y luego caminando o en autobús.

¿SABÍAS QUE...?

- ★ Descubierta por el explorador estadounidense Hiram Bingham en 1911.
- ★ Se cree que nunca fue conquistada por los españoles.
- ★ Su nombre significa "Montaña Vieja" en quechua.
- ★ En 1983 fue declarada Patrimonio de la Humanidad por la UNESCO.



DESCUBRIMOS EL MUNDO



@orientacionandujar

¿QUÉ ES?

El Coliseo es un anfiteatro de la antigua Roma. Fue construido para espectáculos y es uno de los monumentos más famosos del mundo.



CARACTERÍSTICAS



Es un anfiteatro de forma ovalada.



Tiene 4 pisos de arcos.



Se usaba para espectáculos y luchas.



Tenía un sistema muy avanzado para su época.



Parte de él está en ruinas, pero sigue en pie.



CURIOSIDADES

- ★ Tenía un toldo gigante que protegía del sol a los espectadores.
- ★ En algunas batallas navales, llenaban la arena de agua.
- ★ Muchos materiales fueron usados en otros edificios tras la caída del Imperio Romano.
- ★ Sigue siendo un símbolo de la ciudad de Roma.



ARQUITECTURA



Estilo romano clásico.



Utilizaba arcos, columnas y bóvedas.



Construido con piedra, hormigón y ladrillos.



Obra maestra de la ingeniería romana.



EL COLISEO


UN SÍMBOLO DE LA ANTIGUA ROMA



Fue construido entre el año 70 y el 80 d.C. bajo el emperador Vespasiano.



Está hecho de piedra y hormigón. Podía resistir terremotos.



Podía albergar entre 50.000 y 80.000 espectadores.



Se usaba para luchas de gladiadores, batallas navales y otros espectáculos.

¿DÓNDE ESTÁ?



Se encuentra en: Roma, Italia.



En el continente: Europa

Cerca del río Tiber.



SIMBOLIZA



El poder y la grandeza del Imperio Romano.



IMPORTANCIA



Patrimonio de la Humanidad por la UNESCO.



Es uno de los monumentos más visitados del mundo.



Representa la historia y la cultura de la antigua Roma.



PARTES PRINCIPALES

GRADERÍOS

Donde se sentaban los espectadores según su clase social.

ARENA

Lugar donde luchaban los gladiadores.

ENTRADAS

Tenía muchas entradas para el público.

HIPOGEO

Zona subterránea donde se preparaban los animales y los gladiadores.

MUROS EXTERIORES

Estructura con arcos que rodea todo el anfiteatro.

¿SABÍAS QUE...?

- ★ El Coliseo se llamó originalmente Anfiteatro Flavio.
- ★ Se tardaron unos 10 años en construirlo.
- ★ Aún hoy se siguen estudiando sus técnicas de construcción.
- ★ Muchos animales venían de diferentes partes del Imperio para los espectáculos.



CULTURA Y LEGADO



Ha aparecido en muchas películas y series.



Es un símbolo de la historia y la cultura romana.



Inspiración para arquitectos y artistas de todo el mundo.



DESCUBRIMOS EL MUNDO



@orientacionandujar

